

Réunion de Validation des indicateurs et du sommaire pour le rapport sur l'Etat des Forêts d'Afrique Centrale

Compte rendu sommaire

Dans le cadre du Partenariat pour les Forêts du Bassin du Congo, la Coopération Française, l'Union Européenne, et l'Agence Américaine pour le Développement International (USAID) ont organisé les jeudi et vendredi 3-4 novembre 2005 à Kinshasa une réunion de validation des indicateurs pour le rapport sur l'Etat des Forêts d'Afrique Centrale (voir Agenda en Annexe 1, page 2).

Les participants à cette réunion représentaient divers partenaires du PFBC, tels que France, USAID, UE, USFS, UMD/OSFAC, AWF, CI, WCS, WWF, WRI, ainsi que d'autres partenaires tels FRM (voir liste détaillée en Annexe 2, page 4).

Cette réunion avait pour but de 1) finaliser les indicateurs du rapport sur l'Etat des Forêts d'Afrique Centrale, et 2) le sommaire de ce même rapport. Les indicateurs discutés lors de cette réunion provenaient d'une liste d'indicateurs potentiels qui avait été diffusée largement dans la région, dans le mois qui a précédé la réunion, pour commentaires et avis. Tous les commentaires et avis reçus ont été incorporés dans un document de travail qui a été ensuite soumis aux participants de la dite réunion pour avis final.

Les indicateurs finalement choisis (voir Indicateurs Choisis en Annexe 3 page 5) ont été envoyés le 14 novembre 2005 au différents partenaires responsables de la collecte des données. Les fiches 'indicateurs législatifs/institutionnels' (page 5) et 'indicateurs exploitation forestière' (page 8) ont été envoyées à la COMIFAC. Les fiches 'indicateurs biodiversité' (page 13) et 'aires protégées' (page 23) ont été envoyées aux responsables des différents Paysages du programme CARPE (AWF, CI, WCS, WWF).

La date limite pour le renvoi des fiches remplies est le 13 décembre 2005 (voir Chronogramme en Annexe 4 page 24)

ANNEXE 1: AGENDA DE LA REUNION



Réunion de Validation des indicateurs et du sommaire pour le rapport sur l'Etat des Forêts d'Afrique Centrale.

Dates:	3-4 Novembre 2005
Lieu:	Kinshasa (Restaurant Chateau Margot), DRC
Participants:	Agreco, AWF, CI, CIRAD, COMIFAC, FRM, UMD, USAID, USFS, WCS, WRI, WWF
Coordination:	Agreco, UMD
Facilitation:	Jean Pierre Vande weghe, Didier Devers

Jour 1: 3 Novembre

8:00-8:30 Arrivée des participants

8:30-9:00 **Présentation des objectifs de la réunion et résultats attendus.
Présentation du document « State of the Forest »
Description de la méthodologie.**

9 :00-9:15 **Présentation du concept landscape.**

9 :15-9:35 **Présentation du sommaire et des indicateurs.**

9 :30- 10:00 **Questions/réponses.**

10:00-10:30 **Pause café**

10:30-12:30 **Révision en session plénière des indicateurs législatifs/institutionnels**

12:30-14:00 **Déjeuner**

14:00-16:00 **Travaux de groupe**
Groupe 1 : Révision des indicateurs de biodiversité
Groupe 2 : Révision des indicateurs d'exploitation industrielle du bois

16:00-16:30 **Pause café**

16:30-18:00 **Travaux de groupe Suite**
Groupe 1 : Révision des indicateurs de biodiversité
Groupe 2 : Révision des indicateurs d'exploitation industrielle du bois



Jour 2: 4 Novembre

- 8:30-10:00 **Travaux de groupe Suite**
Groupe 1 : Révision des indicateurs de biodiversité
Groupe 2 : Révision des indicateurs d'exploitation industrielle du bois
- 10:00-10:30 **Pause café**
- 10:30-12:30 **Session Plénière**
Groupe 1 : Présentation des résultats des travaux (1 heure)
Débats et questions/réponses (1 heure)
- 12:30-14:00 **Déjeuner**
- 14:00-16:00 **Session Plénière**
Groupe 2 : Présentation des résultats des travaux (1 heure)
Débats et questions/réponses (1 heure)
- 16:00-16:30 **Pause café**
- 16:30-18:00 **Session Plénière**
Recommandations et discussion générale
 - **Présentation du plan de travail et chronogramme**
 - **Données (archivage, qualité, harmonisation, distribution)**
 - **Rapports thématiques suivants : PNFL, Viande de Brousse, Foresterie communautaire, etc.**

ANNEXE 2 : Liste des participants

Réunion de validation des indicateurs du rapport "Etats des Forets d'Afrique Centrale" 3-4 novembre 2005

Jeudi 3 novembre 2005

Nom	Institution
1 Vande weghe Jean Pierre	Consultant UE
2 Dupain Jef	AWF
3 Bokelo Didier	AWF
4 Forni Eric	Cirad
5 MALELE Sébastien	Comifac
6 OKO Ruffin Antoine	Comifac
7 TADOUM Martin	Comifac
8 NDOMBA-NGOYE Raymond	Comifac
9 Cassagne Bernard	FRM
10 Devers Didier	UMD/OSFAC
11 Demarcken Paya	USAID
12 Hart John	WCS
13 Methot Pierre	WRI/GFW
14 Kamden Andre	WWF
15 Steel Lisa	WWF
16 Othman Melissa	USFS
17 Flynn John	USAID
18 Saracco Filippo	UE
19 Besacier Christophe	France

Vendredi 4 novembre 2005

Nom	Institution
1 Vande weghe Jean Pierre	Consultant UE
2 Dupain Jef	AWF
3 Bokelo Didier	AWF
4 Forni Eric	Cirad
5 MALELE Sébastien	Comifac
6 OKO Ruffin Antoine	Comifac
7 TADOUM Martin	Comifac
8 NDOMBA-NGOYE Raymond	Comifac
9 Cassagne Bernard	FRM
10 Devers Didier	UMD/OSFAC
11 Demarcken Paya	USAID
12 Hart John	WCS
13 Methot Pierre	WRI/GFW
14 Kamden Andre	WWF
15 Steel Lisa	WWF

ANNEXE 3: INDICATEURS CHOISIS
Indicateurs Législatifs et institutionnels

RAPPORT
2006

ETAT DES FORETS DU BASSIN DU CONGO

Formulaire 1: Indicateurs législatifs et institutionnels

Pays

Année des
données

Qui a rempli la fiche ?

Institution

Adresse de contact (email)

1. Reglementation pour assurer la gestion et la conservation durable des ressources naturelles

Réglementations existantes ou modifiées relatives aux aires protégées, aux concessions, et aux zones d'exploitation communautaire dans le but d'assurer la gestion et la conservation durable des ressources

nombre

sources

Veillez fournir en annexe la liste de ces réglementations

Réglementations existantes ou modifiées relatives aux aires protégées, aux concessions, et aux zones d'exploitation communautaire dans le but d'assurer la gestion et la conservation durable des ressources annulant les précédentes

2. Contrôle de l'application des lois forestières et de conservation (suivi et contrôle)

Agents affectés sur le terrain au contrôle et au suivi de l'application des lois forestières et de la conservation
nombre total

nombre

sources

dans les concessions		
dans les aires protégées		
Budget affecté sur le terrain au contrôle et au suivi des lois forestières	US\$	sources
Part de l'Etat		
Part des apport étrangers		

3. Conventions internationales

	année de ratification	sources
Convention d'Alger		
Convention de Ramsar (1972)		
Patrimoine mondial (
Convention de Washington (CITES)		
Convention de Bonn sur les espèces migratrices		
Convention de Rio sur la biodiversité		
Convention de Kyoto sur les changements climatiques		
Convention sur la désertification		
Convention sur la pêche en mer		
autre		
autre		

4. Amendes pour infraction aux lois forestières et environnementales

	nombre	sources
Nombre total d'infractions concernant la forêt et le braconnage		
Nombre d'infractions ayant fait l'objet d'une suite en justice		

5. Capacités des institutions du Bassin du Congo a faire le suivi des ressources naturelles

	nombre	sources
Institutions chargées du suivi des ressources naturelles		
Catégorie 1		

Catégorie 2		
Catégorie 3		
Catégorie 4		
Documents publiés par catégorie de ressources naturelles	<i>nombre</i>	<i>sources</i>
Catégorie 1		
Catégorie 2		
Catégorie 3		
Catégorie 4		

6. COMIFAC

	<i>nombre</i>	<i>sources</i>
Pays ayant ratifié la COMIFAC		
Pays contribuant financièrement à la COMIFAC		
	<i>%</i>	<i>sources</i>
Contribution de l'Etat dans le budget prévu de la COMIFAC		

7. Plateformes/mechanisme de concertation entre les secteurs gouvernementaux, les ONG et la société civile

	<i>nombre</i>	<i>sources</i>
Plateformes/mechanismes de concertation		

8. Plan d'aménagement du territoire forestier au niveau national

	<i>oui/non</i>	<i>sources</i>
Mechanisme national d'affectation du territoire forestier		
<i>Si oui, veuillez fournir en annexe la liste de ces mécanismes</i>		

9. Contribution des ONGs environnementales internationales aux programmes nationaux

	<i>oui/non</i>	<i>sources</i>
Mechanismes de coordination des actions des ONGs		
<i>Si oui, veuillez fournir en annexe la liste de ces mécanismes</i>		

Activités de sensibilisation réalisées par les ONG, ou autres organismes de la société civile concernant la gouvernance environnementale

Si oui, veuillez fournir en annexe la liste de ces actions

nombre

sources

10. Recherche et formation

Instituts de recherche en ressources naturelles

Recherche forestière

Recherche agronomique

Recherche biologique/écologique

Veuillez fournir en annexe la liste de ces instituts

nombre

sources

nombre

Combien d'ingénieurs forestiers ont-été formés en 2002-2003

Combien d'ingénieurs agronomes ont-été formés en 2002-2003

Combien de biologistes/écologistes ont été formés en 2002-2003

Indicateurs Exploitation forestière

**RAPPORT
200**

ETAT DES FORETS DU BASSIN DU CONGO

Formulaire 2 : Indicateurs de la gestion et de l'exploitation durable des forêts de production

Pays

Année des données

Qui a rempli la fiche ?

Institution

Adresse de contact (email)

1. Superficies forestières attribuées à l'exploitation

	<i>Superficie (ha)</i>	<i>sources</i>
Superficie totale des forêts	<input type="text"/>	<input type="text"/>
Forêts attribuées à la conservation	<input type="text"/>	
Forêts attribuées à la production	<input type="text"/>	
Total des concessions	<input type="text"/>	
Concessions attribuées	<input type="text"/>	
Forêts communautaires, communales et autres	<input type="text"/>	

2. Mode d'attribution des concessions

		<i>(cocher oui/non)</i>	<i>sources</i>
Gré à gré	<input type="text"/>	Appel d'offres <input type="text"/>	<input type="text"/>

3. Profil des concessions

	<i>Nombre</i>	<i>Superficie (ha)</i>	<i>sources</i>
Concessions de <100.000 ha	<input type="text"/>	<input type="text"/>	<input type="text"/>
Concessions de 100.000-200.000 ha	<input type="text"/>	<input type="text"/>	
Concessions de >200.000 ha	<input type="text"/>	<input type="text"/>	

4. Profil des sociétés

	<i>Nombre</i>	<i>Superficie (ha)</i>	<i>sources</i>
Sociétés avec au moins une concession	<input type="text"/>	<input type="text"/>	<input type="text"/>
Sociétés avec 1-2 concessions	<input type="text"/>	<input type="text"/>	
Sociétés avec 3-5 concessions	<input type="text"/>	<input type="text"/>	
Sociétés avec plus de 5 concessions	<input type="text"/>	<input type="text"/>	
			<i>sources</i>
Sociétés ayant moins de 100.000 ha de concessions	<input type="text"/>	<input type="text"/>	<input type="text"/>
Sociétés ayant 100.000-200.000 ha de concessions	<input type="text"/>	<input type="text"/>	

Sociétés ayant plus de 200.000 ha de concessions

sources

Sociétés nationales

Sociétés mixtes

Sociétés internationales

5. Etat d'avancement de l'aménagement

Nombre

Superficie (ha)

sources

Concessions forestières attribuées

Conc. engagées dans le processus d'aménagement

Concessions avec plan approuvé

Concessions certifiées

6. Statistiques de production

(en m³ de grumes)

forêts certifiées

forêts aménagées

total

sources

Production grumes

Volumes transformés

Volumes des grumes exportées

7. Statistiques de transformation industrielle

(en m³)

capacité transf.

Volumes entrés

Volumes produits

sources

Sciages

Déroulages

Autres

8. Statistiques de transformation artisanale

(en m³)

capacité transf.

Volumes entrés

Volumes produits

sources

Sciages

Déroulages
Autres

9. Statistiques de commercialisation

(en m³)

	<i>locale</i>	<i>exportation</i>	<i>totale</i>	<i>sources</i>
Grumes				
Sciages verts				
Sciages séchés				
Placages				
Contreplaqués				
Autres				

10. Promotion des essences

	<i>nombre total</i>	<i>volume grumes</i>	<i>sources</i>
Essences exploitées			
	<i>nom des cinq premières essences</i>		
Essence 1			
Essence 2			
Essence 3			
Essence 4			
Essence 5			

11. Valorisation des déchets industriels

	<i>nombre unités</i>	<i>volume m³</i>	<i>sources</i>
Production de vapeur pour séchage			
Production de vapeur et électricité			
Production commerciale de bois de feu			

12. Contribution du secteur forestier à l'économie

	Volume \$US	%	sources
Au PIB			
Au revenus des exportations nationales			
Taxes forestières			
Taux de recouvrement			

13. Emplois générés par le secteur forestier

	nombre	N/10.000 ha conc.	sources
Dans l'exploitation en forêt			
Dans l'industrie			
Dans le transport			
Nombre total d'emplois directs			
Nombre de personnes par famille			
Ratio emplois directs/emplois indirects			
Nombre total d'emplois directs+indirects			

14. Incitatifs fiscaux à la gestion durable

	oui/non	sources
Existe-t-il des incitatifs fiscaux à la gestion durable ?		

15. Redistribution des taxes forestières aux populations locales

	oui/non	sources
La redistribution des taxes forestières aux populations locales est prévue ?		
Si oui, quel pourcentage ?		

16. Partenariats avec la conservation

	<i>nombre</i>	
Nombre de partenariats avec la conservation et les ONG environnementales	<input type="text"/>	<i>En annexe liste des sociétés et des ONG</i>

17. Séries de conservation

	<i>superficie en ha</i>	<i>sources</i>
Superficie totale des séries de conservation dans les concessions	<input type="text"/>	<input type="text"/>

18. Prises en considération d'aspects sociaux dans le cahier des charges des concessions sous aménagement

	<i>(oui/non)</i>	<i>sources</i>
les soins de santé	<input type="text"/>	<input type="text"/>
l'éducation	<input type="text"/>	
la sensibilisation aux problématiques environnementales	<input type="text"/>	
le soutien à l'agriculture, le petit élevage, la pêche	<input type="text"/>	
la gestion de la chasse et du braconnage	<input type="text"/>	
les protéines de substitution	<input type="text"/>	

19. Mesures de sécurité

	<i>(oui/non)</i>	<i>sources</i>
Existe-t-il des mesures pour améliorer la sécurité du transport des grumes ?	<input type="text"/>	<input type="text"/>
Existe-t-il des mesures pour améliorer la sécurité dans les entreprises ?	<input type="text"/>	

Indicateurs Biodiversité

ETAT DES FORETS DU BASSIN DU CONGO

RAPPORT
2006

Formulaire 3: Indicateurs de la biodiversité

Paysage	<input type="text"/>	Année	<input type="text"/>
Qui a rempli la fiche ?	<input type="text"/>		
Institution	<input type="text"/>		
Adresse de contact (email)	<input type="text"/>		

A. Indicateurs de pression

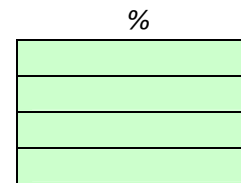
A.1. Population

	<i>Hab./km²</i>	<i>sources/citer les villes</i>
Densité de la population humaine dans le Paysage	<input type="text"/>	<input type="text"/>
	<i>Nombre</i>	
Nombre de villes dans le Paysage de plus de 10000 habitants	<input type="text"/>	


A.2 Activités humaines dans le Paysage

Part du Paysage occupée par l'agriculture itinérante	<input type="text"/>	<i>sources</i> <input type="text"/>
Habitants ayant l'agriculture itinérante comme activité principale	<input type="text"/>	
Part des Aires Protegees couverte par l'agriculture itinérante	<input type="text"/>	
Part de la peripherie des aires protégées couverte par l'agriculture itinérante	<input type="text"/>	
	<i>%</i>	
Part du Paysage occupée par l'agriculture permanente	<input type="text"/>	<i>sources</i> <input type="text"/>
Habitants ayant l'agriculture permanente comme activité principale	<input type="text"/>	
Part des Aires Protegees couverte par l'agriculture permanente	<input type="text"/>	
Part de la peripherie des aires protégées couverte par l'agriculture permanente	<input type="text"/>	
	<i>%</i>	
Y a-t-il des plantations de cacao ?	<input type="text"/>	<i>sources</i> <input type="text"/>
Y a-t-il des plantations de thé ?	<input type="text"/>	
Y a-t-il des plantations de caféiers ?	<input type="text"/>	
Y a-t-il des plantations de palmiers à huile ?	<input type="text"/>	
	<i>Oui/non</i>	


Part du Paysage occupée par l'agriculture industrielle
Habitants ayant l'agriculture industrielle comme activité principale
Part des Aires Protegees couverte par l'agriculture industrielle
Part de la peripherie des aires protégées couverte par l'agriculture industrielle




sources



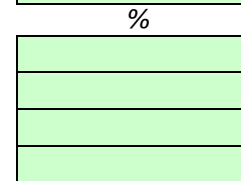
Part du Paysage occupée par l'agriculture mécanisée
Habitants ayant l'agriculture mécanisée comme activité principale
Part des Aires Protegees couverte par l'agriculture mécanisée
Part de la peripherie des aires protégées couverte par l'agriculture mécanisée




sources




Part du Paysage occupée par le pastoralisme (nomade/semi-nomade)
Habitants ayant le pastoralisme comme activité principale
Part des Aires Protegees couverte par l'agriculture mécanisée
Part de la peripherie des aires protégées couverte par le pastoralisme




sources




Part du Paysage occupée par l'élevage extensif
Habitants ayant l'élevage extensif comme activité principale
Part des aires protegees couverte par l'élevage extensif
Part de la peripherie des aires protégées couverte par l'élevage extensif




sources




Part du Paysage occupée par l'exploitation minière artisanale
Habitants ayant l'exploitation minière artisanale comme activité principale
Part des aires protegees couverte par l'agriculture mécanisée
Part de la peripherie des ap couverte par l'exploitation minière artisanale




sources



Part du Paysage occupée par l'exploitation minière industrielle
Habitants ayant l'exploitation minière industrielle comme activité principale
Part des Aires Protegees couverte par l'agriculture mécanisée
Part de la peripherie des ap couverte par l'exploitation minière industrielle



sources



%

sources

Part du Paysage occupée par l'exploitation pétrolière
 Habitants ayant l'exploitation pétrolière comme activité principale
 Part des Aires Protegees couverte par l'agriculture mécanisée
 Part de la peripherie des aires protégées couverte par l'exploitation pétrolière

%

sources

Part du Paysage occupée par la chasse (légale et illégale)
 Habitants ayant la chasse comme activité principale
 Part des Aires Protegees couverte par l'agriculture mécanisée
 Part de la peripherie des aires protégées couverte par la chasse

%

sources

Part du Paysage occupée par la pêche
 Habitants ayant la pêche comme activité principale
 Part des Aires Protegees couverte par l'agriculture mécanisée
 Part de la peripherie des aires protégées couverte par la pêche

%

sources

Part du Paysage occupée par la pisciculture
 Habitants ayant la pisciculture comme activité principale
 Part des Aires Protegees couverte par l'agriculture mécanisée
 Part de la peripherie des aires protégées couverte par la pisciculture

A.3. Accessibilité

Densité du réseau routier, hors concessions forestieres, dans le Paysage
 Réseau voitures/camions
 Réseau motos/bicyclettes
 Densité des voies navigables dans le Paysage
 Accessibles aux barges
 Accessibles aux pirogues motorisees

km/km²

sources

A.4. La viande de brousse

Oui/non

sources

Y a-t-il une étude relative à la viande brousse dans le Paysage

Nombre

Marchés importants en dedans ou en dehors du Paysage qui affectent le commerce de la viande de brousse ?

%

sources

Part de la viande brousse dans l'alimentation

A.5. Le bois-énergie

%

sources

Part dans la consommation énergétique des ménages dans le Paysage

kg/jour/famille

sources

Quantité moyenne consommée par jour et par famille

Provenance :

oui/non

sources

Forêts naturelles

Plantations

Défrichements agricoles

A.6. Maladies de la faune

Oui/non

sources/quelles maladies ?

Y a-t-il eu des cas de maladies épidémiques atteignant la faune depuis 2000 ?

Y a-t-il eu des cas entre 1975 et 2000 ?

Y a-t-il eu des cas de transmission à l'homme depuis 2000 ?

Y a-t-il eu des cas entre 1975 et 2000 ?

A.7. Conflits, bandes armées, réfugiés et déplacés

sources

Y a-t-il des bandes armées ou incontrôlées dans le Paysage ?

Oui/non

Si oui, quelle part du Paysage occupent-elles ?

%

Y a-t-il des réfugiés ou déplacés dans le Paysage ?

Oui/non

Si oui, sont-ils dans des camps ?

Oui/non

Combien sont-ils ?

Nombre

Quelle part du Paysage affectent-ils ?

%

A.8. Espèces envahissantes

Inconnu/Non/sporadique/abondant

sources

Y a-t-il l'*Eupatorium odoratum* dans le Paysage ?

Y a-t-il la jacinthe d'eau dans le Paysage ?

Y a-t-il la fourmi *Wassmannia* dans le Paysage ?

A.9. Pollutions de l'eau

Oui/non

sources/commentaires

Existe-t-il des pollutions majeures des cours d'eau ?

Si oui,

par hydrocarbures ?

par apport d'alluvions ?

par déchets miniers/industriels ?

par déchets urbains ?

B. Indicateurs d'état

B.1. Couvert végétal

Les indicateurs de la couverture végétale (déforestation, dégradation, reforestation...) seront fournis par la télédétection (JRC, UMD...).

B.2. Espèces animales disparues depuis 1900

Nom

Année

sources

Espèce 1

Espèce 2

Espèce 3

Espèce 4

B.3. Espèces animales apparues depuis 1900

	<i>Nom</i>	<i>Année</i>	<i>sources</i>
Espèce 1			
Espèce 2			
Espèce 3			
Espèce 4			

B.4. Composition relative du gibier commercialisé

	<i>%</i>	<i>sources</i>
Pourcentage moyen de primates		
Pourcentage moyen de grands bovidés		
Pourcentage moyen de petits bovidés		
Pourcentage moyen de rongeurs		
Pourcentage moyen d'oiseaux		

C. Indicateurs de gestion/réponse

C.1. Plan d'affectation des terres

	<i>Oui/non</i>	<i>sources</i>
Existe-t-il un mécanisme légal pour la mise en place d'un plan intégral d'affectation des terres dans le Paysage ?		
Existe-t-il un plan d'affectation des terres du Paysage ?		
Si oui, date		
en préparation		
produit		
adopté		
agréé		
en voie de mise en œuvre		
Quelle est la superficie du Paysage couverte par ce plan ?		

C.2. Plan d'affectation des terres par unité de gestion dans le Paysage

	<i>Nombre</i>	<i>sources</i>
Nombre d'unité de gestion (aire protégée, CBNRM, zones extractives) dans le Paysage ?		
Nombre d'unité de gestion ayant un plan d'affectation des terres		
Si oui,		
combien en préparation		
combien produits		
combien adoptés		
combien agréés		
combien en voie de mise en œuvre		
Superficie du Paysage couverte par ces unités de gestion	%	

C.3. Gestion et aménagement des aires protégées sans activités extractives

	<i>Nombre</i>	<i>Superficie total</i>	<i>% Paysage</i>	<i>Sources</i>
Aires protégées sans activités extractives				
		<i>Nombre</i>	<i>Sources</i>	
Nombre avec limites géoréférencées suivant textes légaux ?				
Nombre avec plan d'aménagement et/ou de gestion en préparation				
Nombre avec plan d'aménagement et/ou de gestion agréé				
Nombre avec plan d'aménagement et/ou gestion mis en œuvre				
Nombre avec un business plan en préparation				
Nombre avec un business plan en agréé				
Nombre avec un business plan mis en œuvre				
Nombre avec financement assuré à court terme (<2ans)				
Nombre avec financement assuré à moyen terme (2-5 ans)				
Nombre avec financement assuré à long terme (>5 ans)				
Nombre tot.de personnes affectées aux aires protégées/1000 ha (Etat, part.)				
Nombre avec éducation primaire				
Nombre avec éducation secondaire				
Nombre avec éducation post-secondaire				
Nombre possédant un système de suivi par télédétection				

Nombre possédant un système de suivi écologique
 Nombre possédant un rapport du suivi écologique
 Nombre possédant un rapport accessible du suivi écologique

C.4. Gestion et aménagement des aires protégées avec activités extractives

	Nombre	Superficie total	% Paysage	Sources
Aires protégées avec activités extractives				
		<i>Nombre</i>	<i>Sources</i>	
Nombre avec limites géoréférencées suivant textes légaux ?				
Nombre avec plan d'aménagement et/ou de gestion en préparation				
Nombre avec plan d'aménagement et/ou de gestion agréé				
Nombre avec plan d'aménagement et/ou gestion mis en œuvre				
Nombre avec un business plan en préparation				
Nombre avec un business plan en agréé				
Nombre avec un business plan mis en œuvre				
Nombre avec financement assuré à court terme (<2 ans)				
Nombre avec financement assuré à moyen terme (2-5 ans)				
Nombre avec financement assuré à long terme (>5 ans)				
Nombre tot.de personnes affectées à ces protégées/1000 ha (Etat, part.)				
Nombre avec éducation primaire				
Nombre avec éducation secondaire				
Nombre avec éducation post-secondaire				
Nombre possédant un système de suivi par télédétection				
Nombre possédant un système de suivi écologique				
Nombre possédant un rapport du suivi écologique				
Nombre possédant un rapport accessible du suivi écologique				

C.5. Lutte anti-braconnage

	nombre	sources
Nombre de proces-verbaux dressés au cours de l'année pour braconnage		
Dans les aires protégées du Paysage		
Dans leur périphérie (= zones périphériques associées à l'aire protégée)		

En dehors des aires protégées et de la périphérie des aires protégées		
Nombre d'arrestation		
Dans les aires protégées du Paysage		
Dans leur périphérie (= zones périphériques associées à l'aire protégée)		
En dehors des aires protégées et de la périphérie des aires protégées		
Nombre de saisies		
Dans les aires protégées du Paysage		
Dans leur périphérie (= zones périphériques associées à l'aire protégée)		
En dehors des aires protégées et de la périphérie des aires protégées		
Nombre de procès-verbaux suivis et amenés en justice		
Dans les aires protégées du Paysage		
Dans leur périphérie (= zones périphériques associées à l'aire protégée)		
En dehors des aires protégées et de la périphérie des aires protégées		


C.6. Suivi du commerce légal et illégal de la viande brousse

	<i>superficie en ha</i>	<i>sources</i>
Existe-t-il dans le Paysage un mécanisme de suivi du commerce (légal et illégal) de la viande de chasse ?		
Axé sur les aires protégées		
Axé sur les concessions forestières		
Mis en place par l'Etat		
Mis en place par les ONG		
Mis en place par le secteur privé		

C.8. Valorisation des aires protégées

	<i>nombre</i>	<i>sources/année</i>
Nombre de visiteurs dans les aires protégées du Paysage		
	<i>US\$</i>	

Recettes des visites aux aires protégées du Paysage (en US\$)



Fiche Aires Protégée

Fiche des aires protégées													
Nom	classe(1)	année (2)	limites (3)	aménagement (4)	financement (5)	Valorisation		Personnel (6)			Suivi		
						n. visiteurs	recettes (US\$)	primaire	second.	post-sec.	Télévét.	Ecolo.	Gestion

Notes:

(1) classes suivant catégories UICN I-VI

(2) année initiale de création

(3) existe-t-il des limites géoréférencées suivant un texte légal? Oui/non/partiel

(4) plan d'aménagement et/ou de gestion : absent, en voie d'élaboration, agréé, en cours d'exécution

(5) financement assuré à < 2 ans, 2-5 ans, > 5 ans

(6) nombre de personnes dans chaque catégorie

ANNEXE 4: Chronogramme

Chronogramme

- * **10 octobre 2005** : envoi du premier choix d'indicateurs aux partenaires et experts devant assister à la réunion de validation ;
- * **25 octobre 2005** : date limite pour réception des commentaires ;
- * **3-4 novembre 2005** : réunion de validation des indicateurs à Kinshasa ;
- * **14 novembre 2005** : envoi des formulaires et TDRs de récolte des données aux ONGs et à la COMIFAC ;
- * **13 décembre 2005** : date limite pour le renvoi des formulaires et textes avec les données par les ONGs et la COMIFAC ;
- * **31 décembre 2005** : date limite pour le renvoi des différents chapitres traités par les experts externes ;
- * **15 janvier 2006** : transmission d'un premier draft du rapport aux partenaires pour commentaires et avis ;
- * **Fin janvier (ou Février) 2006** : réunion de validation du rapport à Kinshasa ; (A confirmer)
- * **15 février 2006** : rapport finalisé dans la langue de l'auteur du texte (Français/anglais)
- * **28 février 2006** : rapport traduit en deux langues ;
- * **31 mars 2006** : rapport publié en deux langues ;

	Action	Oct.				Nov.				Dec.					Jan.				Feb.				Mar.					Apr.
		1	2	3	4	1	2	3	4	1	2	3	4	5	1	2	3	4	1	2	3	4	1	2	3	4	5	
1	Preliminary Indicators sent to SOF partners																											
2	-Pre selection of external consultants for transversal Themes (chapter 3,4,5) -Compilation of information for chapters 1,2 -Continue consultation with partners to improve preliminary indicators in preparation of Meeting I																											
3	Deadline for Partners to send back comments																											
4	- Compilation and integration of all comments on preliminary indicators document. -Prepare Agenda for Meeting I/Arrange logistics for Meeting I																											
5	Meeting I																											
6	-Compilation of Meeting I inputs/comments -Contract external expert for transversal themes (Chapter 3,4,5) -Preparation of Landscape questionnaires and TORs to send to landscape leaders																											
7	Questionnaires and TORs sent to Landscape leaders																											
8	-Compilation of information and very first draft for chapter 1,2 (JPV, DD) -Start preparing for Meeting II: identifying attendance, exact location, and costs																											
9	-Deadline for landscape leaders to send back questionnaires and texts to JPV and DD																											
10	-Deadline for external consultants to send back their work to JPV and DD																											
11	-Assembled first draft and collect missing information																											
12	First Draft sent to SOF partners and Scientific Committee for comments/input																											
13	Prepare logistics and agenda for Meeting II																											
14	Meeting II																											
15	-Finalize SOF Report in authors' language (French or English)																											
16	-SOF report sent to translators.																											
17	-SOF report translated in English/French																											
18	English and French SOF reports sent to publisher																											
19	SOF printed in both languages																											